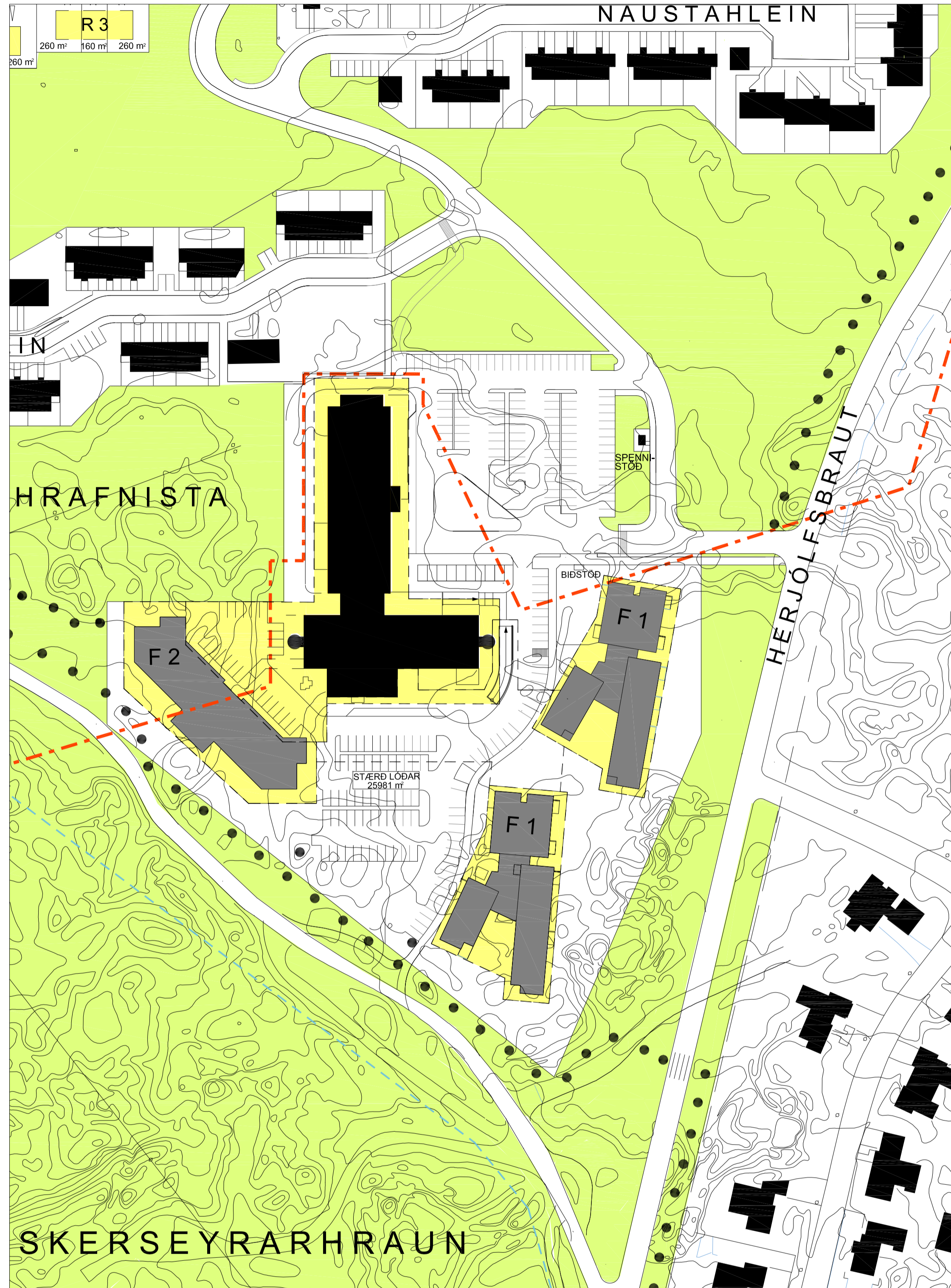


# TILLAGA AÐ BREYTINGU Á DEILISKIPULAGI VEGNA HRAFNISTU HAFNARFIRÐI, HRAUNVANGI



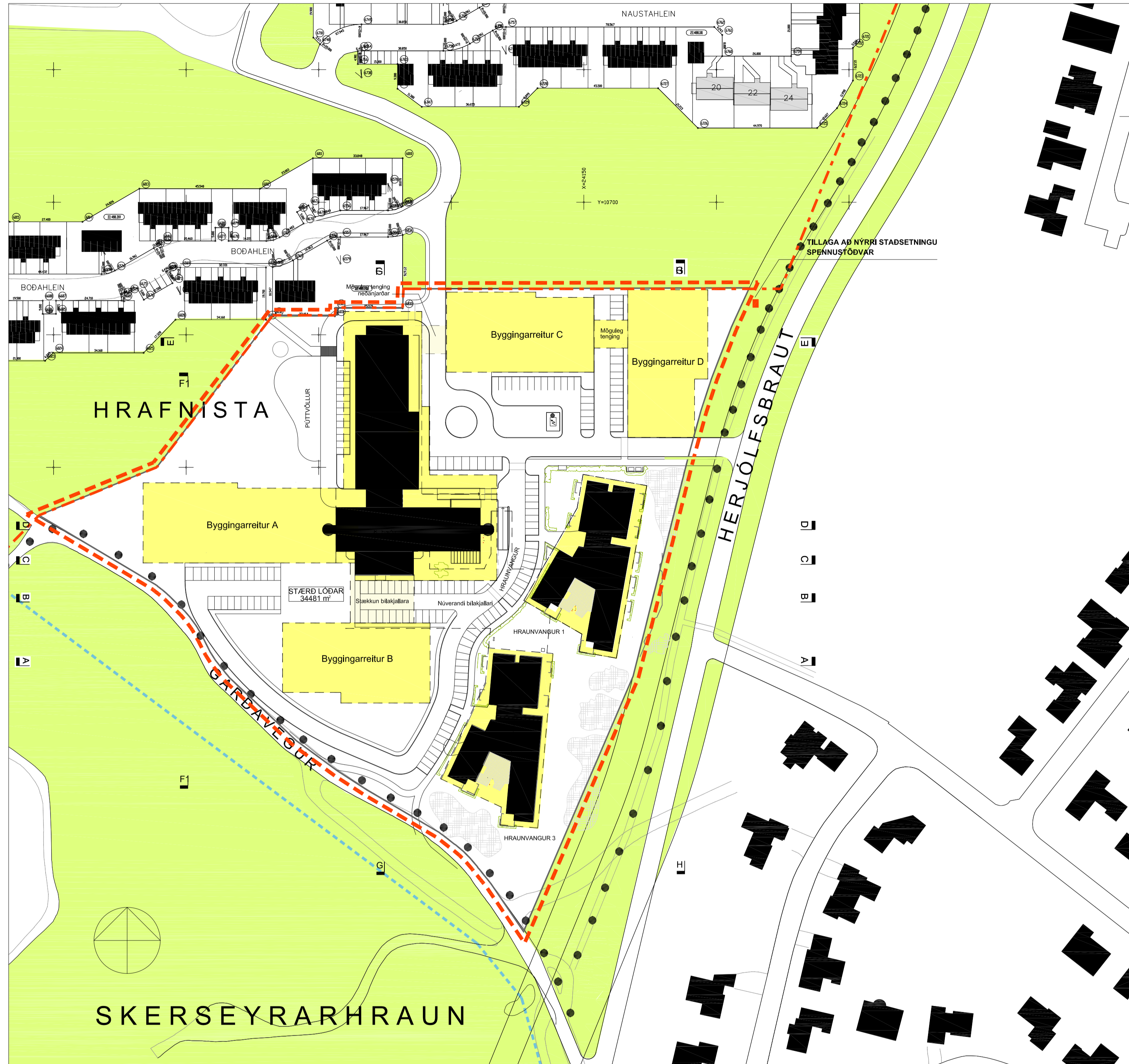
Gildandi deiliskipulag samþykkt í bæjarstjórn Hafnarfjarðar 6. mars 2001 og bæjarstjórn Garðabæjar 3. Maí 2001  
Mkv. 1:1000

**Hrafnista, Hraunvangi 7**  
Tillaga að breyttu deiliskipulagi: Ný þjónustumiðstöð og þjónustuíbúðir  
Staðgreinir: 1400-1-43300010, Landnúmer: 120567

**Núgildandi deiliskipulag**  
Deiliskipulag þetta „Heinar að Langeyrarmölum - Tillaga að deiliskipulagi“ var samþykkt í bæjarstjórn Hafnarfjarðar 6. Mars 2001 og bæjarstjórn Garðabæjar 3. Maí 2001. Deiliskipulagið óðlaðist gildi með birtingu í B-deild Stjórntíðinda 28. September 2001.  
Ýmsar breytingar hafa oróð síðar, sem tekið hafa yfir hluta deiliskipulagsins:  
Breyting á deiliskipulagi „Heinar að Langeyrarmölum“ vegna „Ný innkeyrsla inn á bílastæði Hrafnistu“, samþykkt í bæjarstjórn Hafnarfjarðar og Garðabæjar 20. Mars 2003.  
Breyting á deiliskipulagi „Heinar að Langeyrarmölum“ vegna „Þjóða fyrir eldri borgara við Herjólfsstöð“ og flutning á spennistöð frá Langeyrarmölum að Fiskakletti; samþykkt í bæjarstjórn Hafnarfjarðar 15. Júní 2004 og í bæjarstjórn Garðabæjar 24. Ágúst 2004.

**Núverandi mællablað í gildi**  
**Skilmálar**  
Lóðarstærð: 25.980 m<sup>2</sup>  
Núverandi byggjargmagn: 22.586 m<sup>3</sup>  
Núverandi nýtingarhlutfall: 0,9

**Breytingar skv. deiliskipulagstillögu**  
Ný Lóðarstærð: 34.481 m<sup>2</sup>  
Byggjargmagn nýbygginga: 24.000 m<sup>3</sup>  
Byggjargmagn á lóð með nýbyggingum: 46.586 m<sup>3</sup>  
Nýtingarhlutfall: 1,4



Tillaga að nýju deiliskipulagi  
Mkv. 1:1000

**GREINARGERÐ**  
**Staðsetning og afmörkun**  
Skipulagssvæðið afmarkast í austri af Herjólfsbraut og meðfram syðri og vestari mörkum Garðavegar. Norður mörk svæðisins eru við íbúðahús við Bodaheinn og Naustahleinn.  
Aðalokoma umferðar að svæðinu er um Herjólfsbraut í austri. Taka skal fram að vegbútur sem sést suð-vestan skipulagssvæðisins á nýjum deiliskipulagsupprætti er ekki á þeim eldri þegar til staðar og því ekki um nýjan veg að ræða.

**Landslag og gróður**  
Skipulagssvæðið einkennist af tilkomumiklu hraunlandslagi með náttúrulegri gróðurþekju og ýmsum búsetu, - sögu og náttúrunum. Áhersla er lögð á að vernda þau svæði sem hafa sérstöðu með tilliti til náttúrufrans. Hraun verður verndað eftir því sem kostur er á en sá jarðvegur sem verður fyrir raski vegna uppgrattar verður græddur á ný eða nýttur í landfyllingar á svæðinu þar sem þörf er talin á.

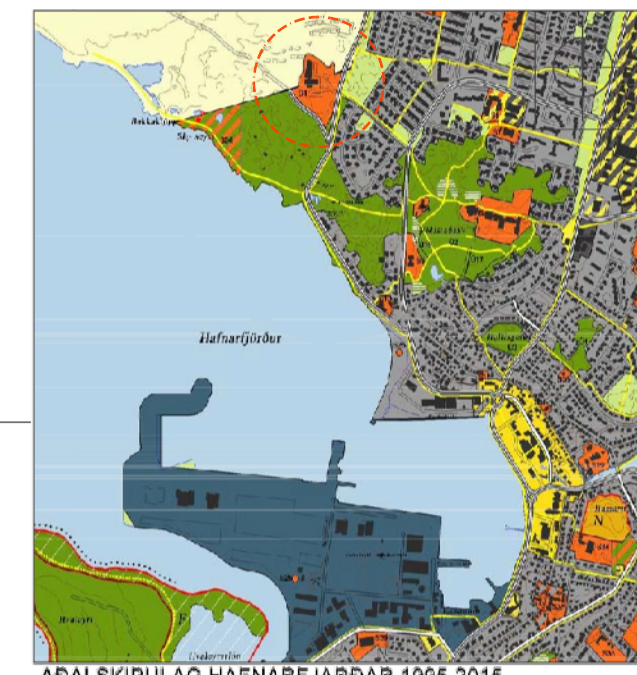
**Yfirbragð og gerð núverandi byggðar**  
Dvalarheimili aldraðra sjómanna við Hrafnistu er hæsta byggingin á svæðinu (4 hæðir, kjallari og ris) og sker sig nokkuð úr í landslaginu. Suð-austan við dvalarheimilið eru þjónustubúðir að Hraunvangi 1 og 3 sem eru þriggja hæða fjölþýlishús sem byggð voru árið 2003. Norðan til á svæðinu er byggð frá miðna áratugnum, einnar hæðar þar og ræðis við Bodaheinn og Naustahleinn.

**Þjónustuvæði**  
Varðandi þjónustuvæði og aðkomu fyrir sjúkra- og slökkvibíla þá skal grein 9.8.2 í byggingarreglugerð veru uppfyllt fyrir deiliskipulagssvæðið. Meðfram byggingum, sem eru hæmi en fjórar hæðir eða með efstu gólfplötu 11 m yfir hæð þjónustuvæðis skulu vera merkt þjónustuvæði nema því aðeins að aðgangur að slökkvibíla 3 sé úr öllum brunaháðum húsin. Þjónustuvæði skulu vera a.m.k. 6,0 m breið og þannig staðsett og lögð að auðveldt sé að koma við tækjum, sligum og öðrum þjónustuvæðis slökkvibíla. Halli á þjónustuvæði má ekki vera meiri en 1:20. Aðkoma að þjónustuvæðum skal vera eftir a.m.k. 3,0 m breiðum og auðrötuðum vegum. Þjónustuvæðin og aðkoma að þeim skal vera þannig gerð að þau þoli álag vegna

þjónunartækja. Aðkomuleiðir slökkvibíla að byggingu sem ekki þarf þjónustuvæði skulu vera a.m.k. 3,0 m breiðar og skulu þær lagðar fyrir og samþykktar af slökkviliðstöðjara viðkomandi sveitarfélags. Endanleg útfærsla og staðsetning á þjónustuvæðum skal vinna í samráði við SHS.

**Breytingar**  
Markmið er að reisa fjórar íbúðablokkir ásamt einni tengingubýggingu á lóðinni sem falla vel að umhverfinu og efla starfsemi Hrafnistu. Nýju byggingarnar munu einnig hjálpa til við að milda ástýnd dvalarheimilisins í tilkomumiklu hraunlandslaginu þar sem þau sunnan og vestan við dvalarheimilið staltast nábúr í vestrúti. Nýbyggingarnar norðan og austan við dvalarheimilið eru 4 hæðir en liggja lægra í landinu en fjölþýlishúsin við Hraunvang 1 og 3 og mynda því góða viðbót á svæðinu. Áhersla verður lögð á að skapa skemmtileg útvistarsvæði með góðu aðgengi fyrir alla. Göngustigar munu tengja saman byggingarnar og útvistarsvæðin. Einnig verður bílastæðakjallari dvalarheimilisins stækkaður samkvæmt áður samþykktu deiliskipulagi. Fyrirhugaðar eru tengingar á milli íbúðablokkanna og dvalarheimilisins þar sem íbúar munu sækja alla þjónustu. Umráðar tengingar eru eftirfarandi: Frá blokk A verður tenging um nýbyggingu, frá blokk B verður tenging í gegnum bílakjallara en frá blokk C verður tengingur neðanjarðar. Samtímis er óskað eftir stækkun lóðar úr 25.981 m<sup>2</sup> 34.481 m<sup>2</sup>. Reikað er með að spennistöð verði færð skv. upprætti.

**Hljóðvist**  
Deiliskipulagsreitirinn stendur á svæði skilgreindu sem samfélagsþjónustuvæði skv. Aðalskipulagi Hafnarfjarðar 2013-2025. Íbúðir skulu því uppfylla kröfu reglugerðar um hávaða nr. 724/2008 og hljóðstöðalsins ÍST 45, Flokk C, um hæsta leyfilega hljóðstig frá umferð utan við glugga íbúða á þjónustuvæðum, LAeq,24 ≤ 65 dB(A). Fyrir dvalarymi á þjónustustofnum gildir sú almenna krafa að hljóðstig utan við glugga sé ekki hærra en 55 dB(A) en það er þó heimilt að svo sé ef tryggð er aðfarsla útlöfts sé um hljóðgildur.  
Hljóðstig utan við íbúðarhús á reitnum reiknast alls staðar undir 65 dB(A) mörkum reglugerðar um hávaða nr. 724/2008 fyrir íbúðarhús á þjónustuvæðum. Hljóðstig reiknast hæst um 59 dB(A) við suðurhlíð blokkar D miðað við fullbygðan reit. Hljóðstig reiknast ekki yfir 55 dB(A) við önnur íbúðarhús á reitnum.  
Hljóðstig utan við dvalarheimili Hrafnistu reiknast alls staðar undir 65 dB(A).  
Í öllum tilvikum þarf einnig að tryggja að hljóðstig innanhúss fari ekki yfir 30 dB(A) í samræmi við kröfu reglugerðar. Þar sem hljóðstig utan við húshlíð reiknast yfir 55 dB(A) þarf að huga að því hvernig þetta sé uppfyllt á byggingarteknilegan hátt við hönnun húsamna.



AÐALSKIPULAG HAFNARFJARÐAR 1996-2015  
EKKI Í MÆLIKVARBA

- SKÝRINGAR**
- MÖRK DEILISKIPULAGS
  - MÖRK SVETTAFELLAGS
  - BYGGINGAREITUR
  - B.reitur A LEGUBÚÐIR - 2-5 HÆÐIR OG KJALLARI. MÓGULEIGA ÞJÓNUSTUMIÐSTÖÐ AÐ AUKI
  - B.reitur B LEGUBÚÐIR - 4 HÆÐIR OG KJALLARI
  - B.reitur C LEGUBÚÐIR - 4 HÆÐIR OG KJALLARI
  - B.reitur D LEGUBÚÐIR - 4 HÆÐIR OG KJALLARI
  - LÓÐAMÖRK
  - NÝ LÓÐAMÖRK
  - LÓÐAMÖRK NÝJ, BYGGÐAR Eða skilgreindur af stafrænni og stafrænni skilgreindur af stafrænni
  - LÓÐASTÆÐIR Í m<sup>2</sup>
  - BÍLASTÆÐI AUKI SVIÐSÞJÓNUSTUFÉLAGS
  - NÝJ BYGGÐ FJARLEGD
  - GÖNGULEIÐIR / GANGBRAUTIR
  - GANGSTETT
  - HVÆRSEVERNIAÐ SVÆÐI
  - NÝ SPENNISTÖÐ
  - GREINDAVÖLLUR
  - ÚTMÍSTARSVÆÐI TL. SÉRSTAKRA NOTA
  - SÍÐVARNARGARÐUR
  - HLADRINN VEGGUR (hlut af spóðum)

Deiliskipulagsbreyting þessi sem fengið hefur meðferð í samræmi við ákvæði 1. mgr. 41. gr. skipulagslaga nr. 123/2010 var samþykkt í bæjarstjórn þann \_\_\_\_\_ 20\_\_ og í Skipulagsráði þann \_\_\_\_\_ 20\_\_.

Tillagan var auglöst frá \_\_\_\_\_ 20\_\_ með athugasemdáfræsti til \_\_\_\_\_ 20\_\_.

Auglýsing um gildistöku breytingarinnar var birt í B-deild Stjórntíðinda þann \_\_\_\_\_ 20\_\_.

Utg. Dags. Skýring. Br. af:

**Hrafnista Hafnarfirði Hraunvangur**  
Tillaga að breyttu deiliskipulagi

Telknað af: SRG  
Yfirfara af: HG

Dagsetning: 19.12.2018  
Mælikvarði: 1:1000

Hallbjörg Guðmundsdóttir 140548-2439  
Freyr Fosstasson 170470-4889  
Ólafur Kí Frimlínjarnason 2202259-3229  
Ragnar Auðunn Björgisson 230160-4499  
Samuél Guðmundsson 011063-4039